

Филиал публично-правовой компании "Роскадастр" по Республике Дагестан

полное наименование органа регистрации прав

Выписка из Единого государственного реестра недвижимости об объекте недвижимости

Сведения о характеристиках объекта недвижимости

На основании запроса от 07.03.2023, поступившего на рассмотрение 07.03.2023, сообщаем, что согласно записям Единого государственного реестра недвижимости:

Раздел 1 Лист 1

Сооружение			
вид объекта недвижимости			
Лист № 1 раздела 1	Всего листов раздела 1: 2	Всего разделов: 4	Всего листов выписки: 24
07.03.2023г. № КУВИ-001/2023-56430840			
Кадастровый номер:	05:03:000005:2215		
Номер кадастрового квартала:	05:03:000005		
Дата присвоения кадастрового номера:	05.09.2020		
Ранее присвоенный государственный учетный номер:	данные отсутствуют		
Местоположение:	Республика Дагестан, Ногайский район, с Шумлы-Олик		
Площадь:	данные отсутствуют		
Основная характеристика (для сооружения):	тип	значение	единица измерения
	протяженность	7420	в метрах
Назначение:	7.7. сооружения трубопроводного транспорта		
Наименование:	Подводящий газопровод высокого давления к с. Шумли-Олик Ногайского района Республики Дагестан		
Количество этажей, в том числе подземных этажей:	данные отсутствуют		
Год ввода в эксплуатацию по завершении строительства:	2017		
Год завершения строительства:	данные отсутствуют		
Кадастровая стоимость, руб.:	7643236.42		
Кадастровые номера иных объектов недвижимости, в пределах которых расположен объект недвижимости:	05:03:000005:1221, 05:03:000005:1241		
Кадастровые номера помещений, машино-мест, расположенных в здании или сооружении:	данные отсутствуют		
Кадастровые номера объектов недвижимости, из которых образован объект недвижимости:	данные отсутствуют		
Кадастровые номера образованных объектов недвижимости:	данные отсутствуют		
Сведения о включении объекта недвижимости в состав предприятия как имущественного комплекса:	данные отсутствуют		
Сведения о включении объекта недвижимости в состав единого недвижимого комплекса:	данные отсутствуют		



ДОКУМЕНТ ПОДПИСАН
ЭЛЕКТРОННОЙ ПОДПИСЬЮ

Сертификат: 3094B7974B3CA8E1F07A347CFAD6FA78

Владелец: ФЕДЕРАЛЬНАЯ СЛУЖБА ГОСУДАРСТВЕННОЙ
РЕГИСТРАЦИИ, КАДАСТРА И КАРТОГРАФИИ
Действителен: с 17.05.2022 по 10.08.2023

полное наименование должности

инициалы, фамилия

Сооружение			
вид объекта недвижимости			
Лист № 2 раздела 1	Всего листов раздела 1: 2	Всего разделов: 4	Всего листов выписки: 24
07.03.2023г. № КУВИ-001/2023-56430840			
Кадастровый номер:		05:03:000005:2215	
Виды разрешенного использования:		данные отсутствуют	
Сведения о включении объекта недвижимости в реестр объектов культурного наследия:		данные отсутствуют	
Сведения о кадастровом инженере:		созданием сооружения, расположенного по адресу: Республика Дагестан, Ногайский р-н, с. Шумлы-Олик.	
Статус записи об объекте недвижимости:		Сведения об объекте недвижимости имеют статус "актуальные"	
Особые отметки:		Сведения, необходимые для заполнения разделов: 6 - Сведения о частях объекта недвижимости; 7 - Перечень помещений, машино-мест, расположенных в здании, сооружении; 8 - План расположения помещения, машино-места на этаже (плане этажа), отсутствуют.	
Получатель выписки:		Халилов Темирхан Магомедович, действующий(ая) на основании документа "" Минимущество Дагестана	



ДОКУМЕНТ ПОДПИСАН
ЭЛЕКТРОННОЙ ПОДПИСЬЮ

Сертификат: 3094B7974B3CA8E1F07A347CFAD6FA78

Владелец: ФЕДЕРАЛЬНАЯ СЛУЖБА ГОСУДАРСТВЕННОЙ
РЕГИСТРАЦИИ, КАДАСТРА И КАРТОГРАФИИ
Действителен: с 17.05.2022 по 10.08.2023

полное наименование должности

инициалы, фамилия

Выписка из Единого государственного реестра недвижимости об объекте недвижимости
Сведения о зарегистрированных правах

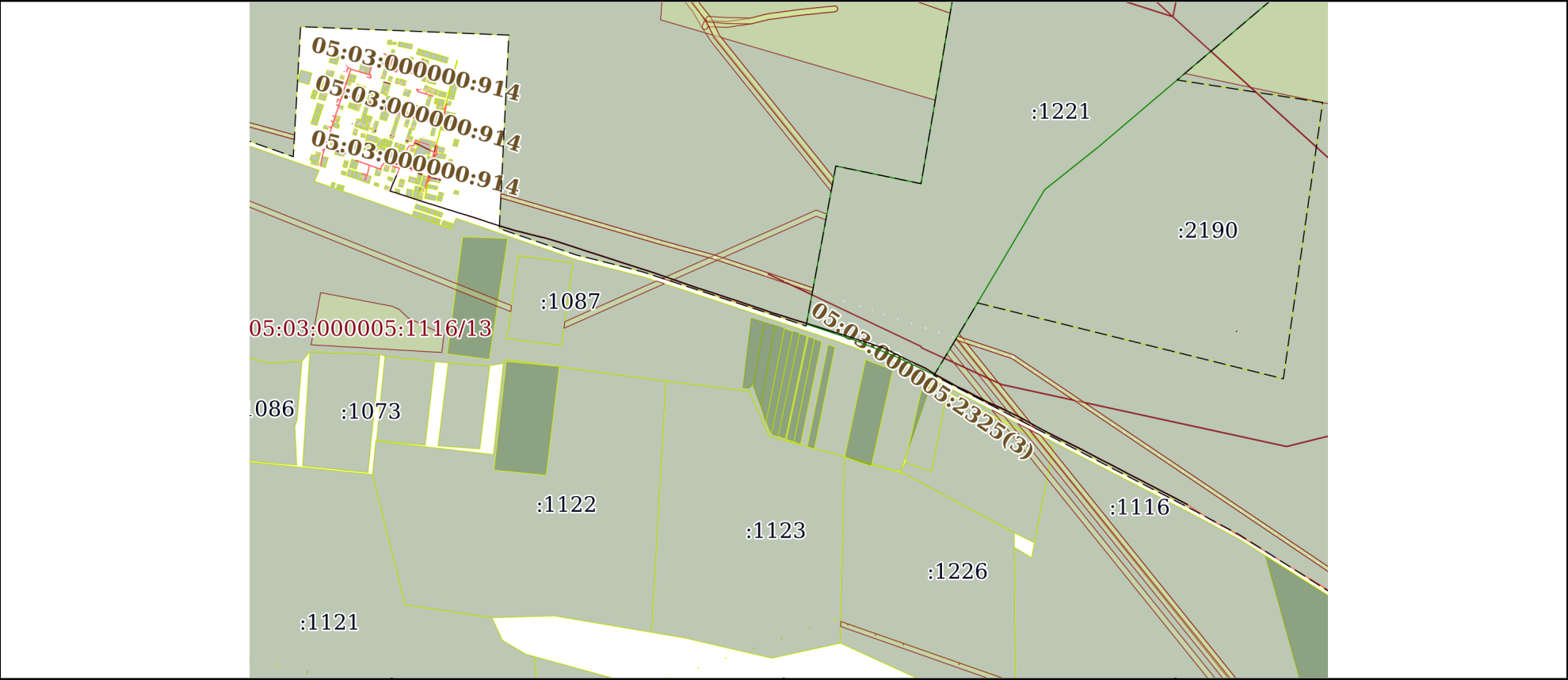
Сооружение			
вид объекта недвижимости			
Лист № 1 раздела 2		Всего листов раздела 2: 1	Всего разделов: 4
Всего листов выписки: 24			
07.03.2023г. № КУВИ-001/2023-56430840			
Кадастровый номер:		05:03:000005:2215	
1	Правообладатель (правообладатели):	1.1	Республика Дагестан
	Сведения о возможности предоставления третьим лицам персональных данных физического лица:	1.1.1	данные отсутствуют
2	Вид, номер, дата и время государственной регистрации права:	2.1	Собственность 05:03:000005:2215-05/190/2020-1 05.09.2020 16:14:43
3	Сведения об осуществлении государственной регистрации сделки, права без необходимого в силу закона согласия третьего лица, органа:	3.1	данные отсутствуют
4	Ограничение прав и обременение объекта недвижимости:	не зарегистрировано	
5	Договоры участия в долевом строительстве:	не зарегистрировано	
6	Заявленные в судебном порядке права требования:	данные отсутствуют	
7	Сведения о возможности предоставления третьим лицам персональных данных физического лица	данные отсутствуют	
8	Сведения о возражении в отношении зарегистрированного права:	данные отсутствуют	
9	Сведения о наличии решения об изъятии объекта недвижимости для государственных и муниципальных нужд:	данные отсутствуют	
10	Сведения о невозможности государственной регистрации без личного участия правообладателя или его законного представителя:	данные отсутствуют	
11	Правопритязания и сведения о наличии поступивших, но не рассмотренных заявлений о проведении государственной регистрации права (перехода, прекращения права), ограничения права или обременения объекта недвижимости, сделки в отношении объекта недвижимости:	отсутствуют	

полное наименование должности	 ДОКУМЕНТ ПОДПИСАН ЭЛЕКТРОННОЙ ПОДПИСЬЮ Сертификат: 3094B7974B3CA8E1F07A347CFAD6FA78 Владелец: ФЕДЕРАЛЬНАЯ СЛУЖБА ГОСУДАРСТВЕННОЙ РЕГИСТРАЦИИ, КАДАСТРА И КАРТОГРАФИИ Действителен: с 17.05.2022 по 10.08.2023	инициалы, фамилия


Выписка из Единого государственного реестра недвижимости об объекте недвижимости
Описание местоположения объекта недвижимости

Сооружение			
вид объекта недвижимости			
Лист № 1 раздела 5	Всего листов раздела 5: 1	Всего разделов: 4	Всего листов выписки: 24
07.03.2023г. № КУВИ-001/2023-56430840			
Кадастровый номер:		05:03:000005:2215	

Схема расположения объекта недвижимости (части объекта недвижимости) на земельном участке(ах)




Масштаб 1:50000	Условные обозначения:	
-----------------	-----------------------	--

полное наименование должности	<div><p>ДОКУМЕНТ ПОДПИСАН ЭЛЕКТРОННОЙ ПОДПИСЬЮ</p><p>Сертификат: 3094B7974B3CA8E1F07A347CFAD6FA78 Владелец: ФЕДЕРАЛЬНАЯ СЛУЖБА ГОСУДАРСТВЕННОЙ РЕГИСТРАЦИИ, КАДАСТРА И КАРТОГРАФИИ Действителен: с 17.05.2022 по 10.08.2023</p></div>	инициалы, фамилия

Выписка из Единого государственного реестра недвижимости об объекте недвижимости
Описание местоположения объекта недвижимости

Сооружение			
вид объекта недвижимости			
Лист № 1 раздела 5.1	Всего листов раздела 5.1: 20	Всего разделов: 4	Всего листов выписки: 24
07.03.2023г. № КУВИ-001/2023-56430840			
Кадастровый номер:		05:03:000005:2215	

1. Сведения о координатах характерных точек контура объекта недвижимости						
Система координат МСК-05						
Номер точки	Координаты, м		Радиус, м	Средняя квадратическая погрешность определения координат характерных точек контура, м	Глубина, высота, м	
	X	Y			H1	H2
	2	3	4	5	6	7
1	355666.23	210945.53	-	0.1	данные отсутствуют	данные отсутствуют
2	355681.71	210916.81	-	0.1	данные отсутствуют	данные отсутствуют
3	355696.04	210889.78	-	0.1	данные отсутствуют	данные отсутствуют
4	355701.99	210877.92	-	0.1	данные отсутствуют	данные отсутствуют
5	355719.85	210844.19	-	0.1	данные отсутствуют	данные отсутствуют
6	355734.44	210817.01	-	0.1	данные отсутствуют	данные отсутствуют
7	355743.44	210799.56	-	0.1	данные отсутствуют	данные отсутствуют
8	355758.36	210769.08	-	0.1	данные отсутствуют	данные отсутствуют
9	355764.23	210757.41	-	0.1	данные отсутствуют	данные отсутствуют
10	355778.64	210728.84	-	0.1	данные отсутствуют	данные отсутствуют
11	355796.62	210693.77	-	0.1	данные отсутствуют	данные отсутствуют
12	355806.8	210676.9	-	0.1	данные отсутствуют	данные отсутствуют

полное наименование должности	<div><div>ДОКУМЕНТ ПОДПИСАН ЭЛЕКТРОННОЙ ПОДПИСЬЮ</div><div>Сертификат: 3094B7974B3CA8E1F07A347CFAD6FA78 Владелец: ФЕДЕРАЛЬНАЯ СЛУЖБА ГОСУДАРСТВЕННОЙ РЕГИСТРАЦИИ, КАДАСТРА И КАРТОГРАФИИ Действителен: с 17.05.2022 по 10.08.2023</div></div>	инициалы, фамилия

Сооружение							
вид объекта недвижимости							
Лист № 2 раздела 5.1		Всего листов раздела 5.1: 20		Всего разделов: 4		Всего листов выписки: 24	
07.03.2023г. № КУВИ-001/2023-56430840							
Кадастровый номер:			05:03:000005:2215				
13	355818.1	210656.84	-	0.1	данные отсутствуют	данные отсутствуют	
14	355831.63	210628.68	-	0.1	данные отсутствуют	данные отсутствуют	
15	355840.34	210610.59	-	0.1	данные отсутствуют	данные отсутствуют	
16	355848.74	210595.06	-	0.1	данные отсутствуют	данные отсутствуют	
17	355862.85	210568.69	-	0.1	данные отсутствуют	данные отсутствуют	
18	355872.54	210550.07	-	0.1	данные отсутствуют	данные отсутствуют	
19	355884.4	210527.2	-	0.1	данные отсутствуют	данные отсутствуют	
20	355897	210501.43	-	0.1	данные отсутствуют	данные отсутствуют	
21	355906.59	210482.44	-	0.1	данные отсутствуют	данные отсутствуют	
22	355919.77	210454.72	-	0.1	данные отсутствуют	данные отсутствуют	
23	355931.68	210432.61	-	0.1	данные отсутствуют	данные отсутствуют	
24	355948.29	210403.32	-	0.1	данные отсутствуют	данные отсутствуют	
25	355960.51	210379.77	-	0.1	данные отсутствуют	данные отсутствуют	
26	355971.73	210358.21	-	0.1	данные отсутствуют	данные отсутствуют	
27	355982.36	210338.97	-	0.1	данные отсутствуют	данные отсутствуют	
28	355993.24	210318.14	-	0.1	данные отсутствуют	данные отсутствуют	
29	356005.85	210293.8	-	0.1	данные отсутствуют	данные отсутствуют	



ДОКУМЕНТ ПОДПИСАН
ЭЛЕКТРОННОЙ ПОДПИСЬЮ

Сертификат: 3094B7974B3CA8E1F07A347CFAD6FA78

Владелец: ФЕДЕРАЛЬНАЯ СЛУЖБА ГОСУДАРСТВЕННОЙ
РЕГИСТРАЦИИ, КАДАСТРА И КАРТОГРАФИИ
Действителен: с 17.05.2022 по 10.08.2023

полное наименование должности

инициалы, фамилия

Сооружение							
вид объекта недвижимости							
Лист № 3 раздела 5.1		Всего листов раздела 5.1: 20		Всего разделов: 4		Всего листов выписки: 24	
07.03.2023г. № КУВИ-001/2023-56430840							
Кадастровый номер:			05:03:000005:2215				
30	356015.15	210274.42	-	0.1	данные отсутствуют	данные отсутствуют	
31	356024.25	210255.98	-	0.1	данные отсутствуют	данные отсутствуют	
32	356032.79	210237.64	-	0.1	данные отсутствуют	данные отсутствуют	
33	356044.89	210214.15	-	0.1	данные отсутствуют	данные отсутствуют	
34	356056.55	210192.26	-	0.1	данные отсутствуют	данные отсутствуют	
35	356065.27	210175.1	-	0.1	данные отсутствуют	данные отсутствуют	
36	356076.42	210155.39	-	0.1	данные отсутствуют	данные отсутствуют	
37	356089.92	210130.57	-	0.1	данные отсутствуют	данные отсутствуют	
38	356102.22	210107.07	-	0.1	данные отсутствуют	данные отсутствуют	
39	356113.52	210085.67	-	0.1	данные отсутствуют	данные отсутствуют	
40	356126.26	210061.55	-	0.1	данные отсутствуют	данные отсутствуют	
41	356137.2	210040.25	-	0.1	данные отсутствуют	данные отсутствуют	
42	356147.68	210018.83	-	0.1	данные отсутствуют	данные отсутствуют	
43	356159.29	209995.9	-	0.1	данные отсутствуют	данные отсутствуют	
44	356169.9	209974.33	-	0.1	данные отсутствуют	данные отсутствуют	
45	356179.8	209954.03	-	0.1	данные отсутствуют	данные отсутствуют	
46	356188.62	209935.99	-	0.1	данные отсутствуют	данные отсутствуют	



ДОКУМЕНТ ПОДПИСАН
ЭЛЕКТРОННОЙ ПОДПИСЬЮ

Сертификат: 3094B7974B3CA8E1F07A347CFAD6FA78

Владелец: ФЕДЕРАЛЬНАЯ СЛУЖБА ГОСУДАРСТВЕННОЙ
РЕГИСТРАЦИИ, КАДАСТРА И КАРТОГРАФИИ
Действителен: с 17.05.2022 по 10.08.2023

полное наименование должности

инициалы, фамилия

Сооружение							
вид объекта недвижимости							
Лист № 4 раздела 5.1		Всего листов раздела 5.1: 20		Всего разделов: 4		Всего листов выписки: 24	
07.03.2023г. № КУВИ-001/2023-56430840							
Кадастровый номер:			05:03:000005:2215				
47	356198.9	209914.02	-	0.1	данные отсутствуют	данные отсутствуют	
48	356210.22	209890.14	-	0.1	данные отсутствуют	данные отсутствуют	
49	356220.48	209868.84	-	0.1	данные отсутствуют	данные отсутствуют	
50	356232.02	209846.16	-	0.1	данные отсутствуют	данные отсутствуют	
51	356241.24	209827.82	-	0.1	данные отсутствуют	данные отсутствуют	
52	356253.99	209804.29	-	0.1	данные отсутствуют	данные отсутствуют	
53	356263.94	209784.44	-	0.1	данные отсутствуют	данные отсутствуют	
54	356274.79	209763.07	-	0.1	данные отсутствуют	данные отсутствуют	
55	356283.75	209745.69	-	0.1	данные отсутствуют	данные отсутствуют	
56	356294.84	209724.3	-	0.1	данные отсутствуют	данные отсутствуют	
57	356302.19	209710.75	-	0.1	данные отсутствуют	данные отсутствуют	
58	356311.18	209693.87	-	0.1	данные отсутствуют	данные отсутствуют	
59	356316.6	209683.77	-	0.1	данные отсутствуют	данные отсутствуют	
60	356330.44	209658.7	-	0.1	данные отсутствуют	данные отсутствуют	
61	356338.75	209643.05	-	0.1	данные отсутствуют	данные отсутствуют	
62	356346.76	209629	-	0.1	данные отсутствуют	данные отсутствуют	
63	356356.32	209611.38	-	0.1	данные отсутствуют	данные отсутствуют	



ДОКУМЕНТ ПОДПИСАН
ЭЛЕКТРОННОЙ ПОДПИСЬЮ

Сертификат: 3094B7974B3CA8E1F07A347CFAD6FA78

Владелец: ФЕДЕРАЛЬНАЯ СЛУЖБА ГОСУДАРСТВЕННОЙ
РЕГИСТРАЦИИ, КАДАСТРА И КАРТОГРАФИИ
Действителен: с 17.05.2022 по 10.08.2023

полное наименование должности

инициалы, фамилия

Сооружение							
вид объекта недвижимости							
Лист № 5 раздела 5.1		Всего листов раздела 5.1: 20		Всего разделов: 4		Всего листов выписки: 24	
07.03.2023г. № КУВИ-001/2023-56430840							
Кадастровый номер:			05:03:000005:2215				
64	356364.98	209593.97	-	0.1	данные отсутствуют	данные отсутствуют	
65	356374.94	209576.6	-	0.1	данные отсутствуют	данные отсутствуют	
66	356391.25	209550.63	-	0.1	данные отсутствуют	данные отсутствуют	
67	356405.2	209526.04	-	0.1	данные отсутствуют	данные отсутствуют	
68	356415.73	209504.1	-	0.1	данные отсутствуют	данные отсутствуют	
69	356427.61	209477.7	-	0.1	данные отсутствуют	данные отсутствуют	
70	356436.51	209459.39	-	0.1	данные отсутствуют	данные отсутствуют	
71	356446.35	209439.91	-	0.1	данные отсутствуют	данные отсутствуют	
72	356457.89	209415.64	-	0.1	данные отсутствуют	данные отсутствуют	
73	356474.73	209384.55	-	0.1	данные отсутствуют	данные отсутствуют	
74	356486	209360.85	-	0.1	данные отсутствуют	данные отсутствуют	
75	356495.7	209338.3	-	0.1	данные отсутствуют	данные отсутствуют	
76	356500.44	209327.32	-	0.1	данные отсутствуют	данные отсутствуют	
77	356511.49	209301.88	-	0.1	данные отсутствуют	данные отсутствуют	
78	356519.33	209281.04	-	0.1	данные отсутствуют	данные отсутствуют	
79	356529.34	209259.89	-	0.1	данные отсутствуют	данные отсутствуют	
80	356539.79	209239.55	-	0.1	данные отсутствуют	данные отсутствуют	



ДОКУМЕНТ ПОДПИСАН
ЭЛЕКТРОННОЙ ПОДПИСЬЮ

Сертификат: 3094B7974B3CA8E1F07A347CFAD6FA78

Владелец: ФЕДЕРАЛЬНАЯ СЛУЖБА ГОСУДАРСТВЕННОЙ
РЕГИСТРАЦИИ, КАДАСТРА И КАРТОГРАФИИ
Действителен: с 17.05.2022 по 10.08.2023

полное наименование должности

инициалы, фамилия

Сооружение							
вид объекта недвижимости							
Лист № 6 раздела 5.1		Всего листов раздела 5.1: 20		Всего разделов: 4		Всего листов выписки: 24	
07.03.2023г. № КУВИ-001/2023-56430840							
Кадастровый номер:			05:03:000005:2215				
81	356550.72	209218.62	-	0.1	данные отсутствуют	данные отсутствуют	
82	356563.82	209193.51	-	0.1	данные отсутствуют	данные отсутствуют	
83	356572.37	209175.77	-	0.1	данные отсутствуют	данные отсутствуют	
84	356584.16	209150.02	-	0.1	данные отсутствуют	данные отсутствуют	
85	356596.75	209127.32	-	0.1	данные отсутствуют	данные отсутствуют	
86	356609.21	209105.53	-	0.1	данные отсутствуют	данные отсутствуют	
87	356626.27	209076.71	-	0.1	данные отсутствуют	данные отсутствуют	
88	356634.88	209058.71	-	0.1	данные отсутствуют	данные отсутствуют	
89	356643.34	209038.78	-	0.1	данные отсутствуют	данные отсутствуют	
90	356651.93	209018.6	-	0.1	данные отсутствуют	данные отсутствуют	
91	356665.32	208991.98	-	0.1	данные отсутствуют	данные отсутствуют	
92	356678.86	208967.22	-	0.1	данные отсутствуют	данные отсутствуют	
93	356688.76	208952	-	0.1	данные отсутствуют	данные отсутствуют	
94	356700.21	208932.75	-	0.1	данные отсутствуют	данные отсутствуют	
95	356714.64	208904.37	-	0.1	данные отсутствуют	данные отсутствуют	
96	356727.73	208880.35	-	0.1	данные отсутствуют	данные отсутствуют	
97	356742.36	208852.92	-	0.1	данные отсутствуют	данные отсутствуют	



ДОКУМЕНТ ПОДПИСАН
ЭЛЕКТРОННОЙ ПОДПИСЬЮ

Сертификат: 3094B7974B3CA8E1F07A347CFAD6FA78

Владелец: ФЕДЕРАЛЬНАЯ СЛУЖБА ГОСУДАРСТВЕННОЙ
РЕГИСТРАЦИИ, КАДАСТРА И КАРТОГРАФИИ
Действителен: с 17.05.2022 по 10.08.2023

полное наименование должности

инициалы, фамилия

Сооружение							
вид объекта недвижимости							
Лист № 7 раздела 5.1		Всего листов раздела 5.1: 20		Всего разделов: 4		Всего листов выписки: 24	
07.03.2023г. № КУВИ-001/2023-56430840							
Кадастровый номер:			05:03:000005:2215				
98	356757.3	208823.25	-	0.1	данные отсутствуют	данные отсутствуют	
99	356768.67	208806.54	-	0.1	данные отсутствуют	данные отсутствуют	
100	356781.52	208786.08	-	0.1	данные отсутствуют	данные отсутствуют	
101	356798.97	208760.1	-	0.1	данные отсутствуют	данные отсутствуют	
102	356809.47	208743.98	-	0.1	данные отсутствуют	данные отсутствуют	
103	356820.3	208724.38	-	0.1	данные отсутствуют	данные отсутствуют	
104	356832.09	208699.57	-	0.1	данные отсутствуют	данные отсутствуют	
105	356843.91	208673.61	-	0.1	данные отсутствуют	данные отсутствуют	
106	356854.45	208649.15	-	0.1	данные отсутствуют	данные отсутствуют	
107	356865.22	208624.71	-	0.1	данные отсутствуют	данные отсутствуют	
108	356877.7	208597.77	-	0.1	данные отсутствуют	данные отсутствуют	
109	356891.59	208569.05	-	0.1	данные отсутствуют	данные отсутствуют	
110	356903.93	208544.24	-	0.1	данные отсутствуют	данные отсутствуют	
111	356919.61	208514.29	-	0.1	данные отсутствуют	данные отсутствуют	
112	356932.43	208490.62	-	0.1	данные отсутствуют	данные отсутствуют	
113	356942.06	208471.02	-	0.1	данные отсутствуют	данные отсутствуют	
114	356948.11	208458.22	-	0.1	данные отсутствуют	данные отсутствуют	



ДОКУМЕНТ ПОДПИСАН
ЭЛЕКТРОННОЙ ПОДПИСЬЮ

Сертификат: 3094B7974B3CA8E1F07A347CFAD6FA78

Владелец: ФЕДЕРАЛЬНАЯ СЛУЖБА ГОСУДАРСТВЕННОЙ
РЕГИСТРАЦИИ, КАДАСТРА И КАРТОГРАФИИ
Действителен: с 17.05.2022 по 10.08.2023

полное наименование должности

инициалы, фамилия

Сооружение							
вид объекта недвижимости							
Лист № 8 раздела 5.1		Всего листов раздела 5.1: 20		Всего разделов: 4		Всего листов выписки: 24	
07.03.2023г. № КУВИ-001/2023-56430840							
Кадастровый номер:			05:03:000005:2215				
115	356957.53	208439.95	-	0.1	данные отсутствуют	данные отсутствуют	
116	356966.25	208423.54	-	0.1	данные отсутствуют	данные отсутствуют	
117	356975.28	208405.33	-	0.1	данные отсутствуют	данные отсутствуют	
118	356983.46	208388.65	-	0.1	данные отсутствуют	данные отсутствуют	
119	356992.29	208365.78	-	0.1	данные отсутствуют	данные отсутствуют	
120	356997.89	208348.33	-	0.1	данные отсутствуют	данные отсутствуют	
121	357002.34	208331.05	-	0.1	данные отсутствуют	данные отсутствуют	
122	357011.66	208304.45	-	0.1	данные отсутствуют	данные отсутствуют	
123	357018.75	208286.85	-	0.1	данные отсутствуют	данные отсутствуют	
124	357030.12	208252.2	-	0.1	данные отсутствуют	данные отсутствуют	
125	357038.8	208224.72	-	0.1	данные отсутствуют	данные отсутствуют	
126	357045.15	208204.6	-	0.1	данные отсутствуют	данные отсутствуют	
127	357053.46	208175.98	-	0.1	данные отсутствуют	данные отсутствуют	
128	357061.27	208151.13	-	0.1	данные отсутствуют	данные отсутствуют	
129	357067.57	208131.89	-	0.1	данные отсутствуют	данные отсутствуют	
130	357073.29	208115.97	-	0.1	данные отсутствуют	данные отсутствуют	
131	357080.58	208095.31	-	0.1	данные отсутствуют	данные отсутствуют	



ДОКУМЕНТ ПОДПИСАН
ЭЛЕКТРОННОЙ ПОДПИСЬЮ

Сертификат: 3094B7974B3CA8E1F07A347CFAD6FA78

Владелец: ФЕДЕРАЛЬНАЯ СЛУЖБА ГОСУДАРСТВЕННОЙ
РЕГИСТРАЦИИ, КАДАСТРА И КАРТОГРАФИИ
Действителен: с 17.05.2022 по 10.08.2023

полное наименование должности

инициалы, фамилия

Сооружение							
вид объекта недвижимости							
Лист № 9 раздела 5.1		Всего листов раздела 5.1: 20		Всего разделов: 4		Всего листов выписки: 24	
07.03.2023г. № КУВИ-001/2023-56430840							
Кадастровый номер:			05:03:000005:2215				
132	357086.04	208078.25	-	0.1	данные отсутствуют	данные отсутствуют	
133	357093.25	208054.42	-	0.1	данные отсутствуют	данные отсутствуют	
134	357098.78	208036.72	-	0.1	данные отсутствуют	данные отсутствуют	
135	357104.97	208017.82	-	0.1	данные отсутствуют	данные отсутствуют	
136	357111.36	207998.37	-	0.1	данные отсутствуют	данные отсутствуют	
137	357121.33	207964.38	-	0.1	данные отсутствуют	данные отсутствуют	
138	357128.49	207940.2	-	0.1	данные отсутствуют	данные отсутствуют	
139	357135.12	207919.4	-	0.1	данные отсутствуют	данные отсутствуют	
140	357141.03	207901.06	-	0.1	данные отсутствуют	данные отсутствуют	
141	357146.88	207882.22	-	0.1	данные отсутствуют	данные отсутствуют	
142	357154.72	207857.81	-	0.1	данные отсутствуют	данные отсутствуют	
143	357162.24	207834.21	-	0.1	данные отсутствуют	данные отсутствуют	
144	357172.47	207803.93	-	0.1	данные отсутствуют	данные отсутствуют	
145	357179.24	207781.05	-	0.1	данные отсутствуют	данные отсутствуют	
146	357187.66	207752.93	-	0.1	данные отсутствуют	данные отсутствуют	
147	357197.38	207721.42	-	0.1	данные отсутствуют	данные отсутствуют	
148	357202.37	207705.89	-	0.1	данные отсутствуют	данные отсутствуют	



ДОКУМЕНТ ПОДПИСАН
ЭЛЕКТРОННОЙ ПОДПИСЬЮ

Сертификат: 3094B7974B3CA8E1F07A347CFAD6FA78

Владелец: ФЕДЕРАЛЬНАЯ СЛУЖБА ГОСУДАРСТВЕННОЙ
РЕГИСТРАЦИИ, КАДАСТРА И КАРТОГРАФИИ
Действителен: с 17.05.2022 по 10.08.2023

полное наименование должности

инициалы, фамилия

Сооружение							
вид объекта недвижимости							
Лист № 10 раздела 5.1		Всего листов раздела 5.1: 20		Всего разделов: 4		Всего листов выписки: 24	
07.03.2023г. № КУВИ-001/2023-56430840							
Кадастровый номер:			05:03:000005:2215				
149	357210.08	207680.01	-	0.1	данные отсутствуют	данные отсутствуют	
150	357219.37	207646.59	-	0.1	данные отсутствуют	данные отсутствуют	
151	357229.01	207617.28	-	0.1	данные отсутствуют	данные отсутствуют	
152	357233.94	207600.15	-	0.1	данные отсутствуют	данные отсутствуют	
153	357240.02	207582.89	-	0.1	данные отсутствуют	данные отсутствуют	
154	357249.97	207554.33	-	0.1	данные отсутствуют	данные отсутствуют	
155	357259.19	207524.63	-	0.1	данные отсутствуют	данные отсутствуют	
156	357268.39	207494.02	-	0.1	данные отсутствуют	данные отсутствуют	
157	357278.34	207459.11	-	0.1	данные отсутствуют	данные отсутствуют	
158	357284.01	207441.46	-	0.1	данные отсутствуют	данные отсутствуют	
159	357293.04	207415.16	-	0.1	данные отсутствуют	данные отсутствуют	
160	357300.61	207393.72	-	0.1	данные отсутствуют	данные отсутствуют	
161	357311	207366.61	-	0.1	данные отсутствуют	данные отсутствуют	
162	357320.82	207338.2	-	0.1	данные отсутствуют	данные отсутствуют	
163	357330.04	207309.03	-	0.1	данные отсутствуют	данные отсутствуют	
164	357338.71	207283.26	-	0.1	данные отсутствуют	данные отсутствуют	
165	357345.88	207261.07	-	0.1	данные отсутствуют	данные отсутствуют	



ДОКУМЕНТ ПОДПИСАН
ЭЛЕКТРОННОЙ ПОДПИСЬЮ

Сертификат: 3094B7974B3CA8E1F07A347CFAD6FA78

Владелец: ФЕДЕРАЛЬНАЯ СЛУЖБА ГОСУДАРСТВЕННОЙ
РЕГИСТРАЦИИ, КАДАСТРА И КАРТОГРАФИИ
Действителен: с 17.05.2022 по 10.08.2023

полное наименование должности

инициалы, фамилия

Сооружение							
вид объекта недвижимости							
Лист № 11 раздела 5.1		Всего листов раздела 5.1: 20		Всего разделов: 4		Всего листов выписки: 24	
07.03.2023г. № КУВИ-001/2023-56430840							
Кадастровый номер:			05:03:000005:2215				
166	357354.04	207238.21	-	0.1	данные отсутствуют	данные отсутствуют	
167	357360.65	207218.19	-	0.1	данные отсутствуют	данные отсутствуют	
168	357369.71	207190.73	-	0.1	данные отсутствуют	данные отсутствуют	
169	357376.71	207171.37	-	0.1	данные отсутствуют	данные отсутствуют	
170	357386.78	207141.9	-	0.1	данные отсутствуют	данные отсутствуют	
171	357395.24	207115.34	-	0.1	данные отсутствуют	данные отсутствуют	
172	357405.57	207082.65	-	0.1	данные отсутствуют	данные отсутствуют	
173	357412.21	207062.77	-	0.1	данные отсутствуют	данные отсутствуют	
174	357420.04	207039.11	-	0.1	данные отсутствуют	данные отсутствуют	
175	357429.75	207009.07	-	0.1	данные отсутствуют	данные отсутствуют	
176	357434.94	206993.85	-	0.1	данные отсутствуют	данные отсутствуют	
177	357446.14	206962.08	-	0.1	данные отсутствуют	данные отсутствуют	
178	357454.53	206935.73	-	0.1	данные отсутствуют	данные отсутствуют	
179	357460.68	206915.58	-	0.1	данные отсутствуют	данные отсутствуют	
180	357465.01	206900.08	-	0.1	данные отсутствуют	данные отсутствуют	
181	357478.96	206857.74	-	0.1	данные отсутствуют	данные отсутствуют	
182	357487.84	206829.09	-	0.1	данные отсутствуют	данные отсутствуют	



ДОКУМЕНТ ПОДПИСАН
ЭЛЕКТРОННОЙ ПОДПИСЬЮ

Сертификат: 3094B7974B3CA8E1F07A347CFAD6FA78

Владелец: ФЕДЕРАЛЬНАЯ СЛУЖБА ГОСУДАРСТВЕННОЙ
РЕГИСТРАЦИИ, КАДАСТРА И КАРТОГРАФИИ
Действителен: с 17.05.2022 по 10.08.2023

полное наименование должности

инициалы, фамилия

Сооружение							
вид объекта недвижимости							
Лист № 12 раздела 5.1		Всего листов раздела 5.1: 20		Всего разделов: 4		Всего листов выписки: 24	
07.03.2023г. № КУВИ-001/2023-56430840							
Кадастровый номер:			05:03:000005:2215				
183	357498.26	206795.14	-	0.1	данные отсутствуют	данные отсутствуют	
184	357504.69	206777.13	-	0.1	данные отсутствуют	данные отсутствуют	
185	357513.98	206750.13	-	0.1	данные отсутствуют	данные отсутствуют	
186	357521.94	206726.99	-	0.1	данные отсутствуют	данные отсутствуют	
187	357529.53	206704.24	-	0.1	данные отсутствуют	данные отсутствуют	
188	357536.65	206685.41	-	0.1	данные отсутствуют	данные отсутствуют	
189	357541.99	206669.5	-	0.1	данные отсутствуют	данные отсутствуют	
190	357550.92	206643.44	-	0.1	данные отсутствуют	данные отсутствуют	
191	357558.52	206622.32	-	0.1	данные отсутствуют	данные отсутствуют	
192	357566.1	206599.45	-	0.1	данные отсутствуют	данные отсутствуют	
193	357571.48	206583.64	-	0.1	данные отсутствуют	данные отсутствуют	
194	357580.62	206558.78	-	0.1	данные отсутствуют	данные отсутствуют	
195	357590.66	206529.67	-	0.1	данные отсутствуют	данные отсутствуют	
196	357596.24	206513.29	-	0.1	данные отсутствуют	данные отсутствуют	
197	357603.85	206491.91	-	0.1	данные отсутствуют	данные отсутствуют	
198	357611.95	206468.67	-	0.1	данные отсутствуют	данные отсутствуют	
199	357621.05	206441.82	-	0.1	данные отсутствуют	данные отсутствуют	



ДОКУМЕНТ ПОДПИСАН
ЭЛЕКТРОННОЙ ПОДПИСЬЮ

Сертификат: 3094B7974B3CA8E1F07A347CFAD6FA78

Владелец: ФЕДЕРАЛЬНАЯ СЛУЖБА ГОСУДАРСТВЕННОЙ
РЕГИСТРАЦИИ, КАДАСТРА И КАРТОГРАФИИ
Действителен: с 17.05.2022 по 10.08.2023

полное наименование должности

инициалы, фамилия

Сооружение							
вид объекта недвижимости							
Лист № 13 раздела 5.1		Всего листов раздела 5.1: 20		Всего разделов: 4		Всего листов выписки: 24	
07.03.2023г. № КУВИ-001/2023-56430840							
Кадастровый номер:			05:03:000005:2215				
200	357627.82	206421.78	-	0.1	данные отсутствуют	данные отсутствуют	
201	357634.44	206400.87	-	0.1	данные отсутствуют	данные отсутствуют	
202	357642.07	206376.47	-	0.1	данные отсутствуют	данные отсутствуют	
203	357651.6	206346.5	-	0.1	данные отсутствуют	данные отсутствуют	
204	357661.34	206314.7	-	0.1	данные отсутствуют	данные отсутствуют	
205	357672.31	206282.03	-	0.1	данные отсутствуют	данные отсутствуют	
206	357680.2	206258.64	-	0.1	данные отсутствуют	данные отсутствуют	
207	357686.57	206235.97	-	0.1	данные отсутствуют	данные отсутствуют	
208	357695.42	206209.44	-	0.1	данные отсутствуют	данные отсутствуют	
209	357702.99	206184.53	-	0.1	данные отсутствуют	данные отсутствуют	
210	357713.32	206151.57	-	0.1	данные отсутствуют	данные отсутствуют	
211	357720.78	206129.46	-	0.1	данные отсутствуют	данные отсутствуют	
212	357730.38	206100.57	-	0.1	данные отсутствуют	данные отсутствуют	
213	357737.34	206081.13	-	0.1	данные отсутствуют	данные отсутствуют	
214	357745.7	206054.18	-	0.1	данные отсутствуют	данные отсутствуют	
215	357751.62	206036.68	-	0.1	данные отсутствуют	данные отсутствуют	
216	357761.62	206004.78	-	0.1	данные отсутствуют	данные отсутствуют	



ДОКУМЕНТ ПОДПИСАН
ЭЛЕКТРОННОЙ ПОДПИСЬЮ

Сертификат: 3094B7974B3CA8E1F07A347CFAD6FA78

Владелец: ФЕДЕРАЛЬНАЯ СЛУЖБА ГОСУДАРСТВЕННОЙ
РЕГИСТРАЦИИ, КАДАСТРА И КАРТОГРАФИИ
Действителен: с 17.05.2022 по 10.08.2023

полное наименование должности

инициалы, фамилия

Сооружение							
вид объекта недвижимости							
Лист № 14 раздела 5.1		Всего листов раздела 5.1: 20		Всего разделов: 4		Всего листов выписки: 24	
07.03.2023г. № КУВИ-001/2023-56430840							
Кадастровый номер:			05:03:000005:2215				
217	357768.31	205983.65	-	0.1	данные отсутствуют	данные отсутствуют	
218	357778.2	205953.02	-	0.1	данные отсутствуют	данные отсутствуют	
219	357788.77	205920.49	-	0.1	данные отсутствуют	данные отсутствуют	
220	357797.7	205889.23	-	0.1	данные отсутствуют	данные отсутствуют	
221	357806.32	205861.14	-	0.1	данные отсутствуют	данные отсутствуют	
222	357816.22	205830.32	-	0.1	данные отсутствуют	данные отсутствуют	
223	357823.68	205811.35	-	0.1	данные отсутствуют	данные отсутствуют	
224	357835.18	205776.78	-	0.1	данные отсутствуют	данные отсутствуют	
225	357845.9	205744.77	-	0.1	данные отсутствуют	данные отсутствуют	
226	357854.92	205717.91	-	0.1	данные отсутствуют	данные отсутствуют	
227	357862.33	205693.85	-	0.1	данные отсутствуют	данные отсутствуют	
228	357875.55	205653.49	-	0.1	данные отсутствуют	данные отсутствуют	
229	357882.55	205633.15	-	0.1	данные отсутствуют	данные отсутствуют	
230	357890.6	205606.18	-	0.1	данные отсутствуют	данные отсутствуют	
231	357898.26	205581.67	-	0.1	данные отсутствуют	данные отсутствуют	
232	357907.1	205549.81	-	0.1	данные отсутствуют	данные отсутствуют	
233	357912.21	205532.81	-	0.1	данные отсутствуют	данные отсутствуют	



ДОКУМЕНТ ПОДПИСАН
ЭЛЕКТРОННОЙ ПОДПИСЬЮ

Сертификат: 3094B7974B3CA8E1F07A347CFAD6FA78

Владелец: ФЕДЕРАЛЬНАЯ СЛУЖБА ГОСУДАРСТВЕННОЙ
РЕГИСТРАЦИИ, КАДАСТРА И КАРТОГРАФИИ
Действителен: с 17.05.2022 по 10.08.2023

полное наименование должности

инициалы, фамилия

Сооружение							
вид объекта недвижимости							
Лист № 15 раздела 5.1		Всего листов раздела 5.1: 20		Всего разделов: 4		Всего листов выписки: 24	
07.03.2023г. № КУВИ-001/2023-56430840							
Кадастровый номер:			05:03:000005:2215				
234	357919.61	205508.3	-	0.1	данные отсутствуют	данные отсутствуют	
235	357926.03	205471.82	-	0.1	данные отсутствуют	данные отсутствуют	
236	357934.73	205437.79	-	0.1	данные отсутствуют	данные отсутствуют	
237	357941.41	205412.92	-	0.1	данные отсутствуют	данные отсутствуют	
238	357948.27	205386.19	-	0.1	данные отсутствуют	данные отсутствуют	
239	357956.03	205359.39	-	0.1	данные отсутствуют	данные отсутствуют	
240	357961.45	205340.11	-	0.1	данные отсутствуют	данные отсутствуют	
241	357965.69	205325.81	-	0.1	данные отсутствуют	данные отсутствуют	
242	357970.54	205308.6	-	0.1	данные отсутствуют	данные отсутствуют	
243	357974.87	205285.32	-	0.1	данные отсутствуют	данные отсутствуют	
244	357980.62	205259.95	-	0.1	данные отсутствуют	данные отсутствуют	
245	357987.21	205239.6	-	0.1	данные отсутствуют	данные отсутствуют	
246	357995.18	205214.17	-	0.1	данные отсутствуют	данные отсутствуют	
247	358002.61	205186.43	-	0.1	данные отсутствуют	данные отсутствуют	
248	358010.13	205160.76	-	0.1	данные отсутствуют	данные отсутствуют	
249	358021.99	205123.36	-	0.1	данные отсутствуют	данные отсутствуют	
250	358031.28	205093.97	-	0.1	данные отсутствуют	данные отсутствуют	



ДОКУМЕНТ ПОДПИСАН
ЭЛЕКТРОННОЙ ПОДПИСЬЮ

Сертификат: 3094B7974B3CA8E1F07A347CFAD6FA78

Владелец: ФЕДЕРАЛЬНАЯ СЛУЖБА ГОСУДАРСТВЕННОЙ
РЕГИСТРАЦИИ, КАДАСТРА И КАРТОГРАФИИ
Действителен: с 17.05.2022 по 10.08.2023

полное наименование должности

инициалы, фамилия

Сооружение							
вид объекта недвижимости							
Лист № 16 раздела 5.1		Всего листов раздела 5.1: 20		Всего разделов: 4		Всего листов выписки: 24	
07.03.2023г. № КУВИ-001/2023-56430840							
Кадастровый номер:			05:03:000005:2215				
251	358040.09	205067.7	-	0.1	данные отсутствуют	данные отсутствуют	
252	358047.06	205046.6	-	0.1	данные отсутствуют	данные отсутствуют	
253	358052.38	205027.09	-	0.1	данные отсутствуют	данные отсутствуют	
254	358065.43	204991.82	-	0.1	данные отсутствуют	данные отсутствуют	
255	358072.35	204972.4	-	0.1	данные отсутствуют	данные отсутствуют	
256	358079.54	204949.22	-	0.1	данные отсутствуют	данные отсутствуют	
257	358087.53	204925.59	-	0.1	данные отсутствуют	данные отсутствуют	
258	358093.28	204907.63	-	0.1	данные отсутствуют	данные отсутствуют	
259	358099.05	204887.94	-	0.1	данные отсутствуют	данные отсутствуют	
260	358105.54	204868.42	-	0.1	данные отсутствуют	данные отсутствуют	
261	358111.27	204849.59	-	0.1	данные отсутствуют	данные отсутствуют	
262	358118.65	204822.11	-	0.1	данные отсутствуют	данные отсутствуют	
263	358124.22	204802.93	-	0.1	данные отсутствуют	данные отсутствуют	
264	358131.89	204776.88	-	0.1	данные отсутствуют	данные отсутствуют	
265	358138.97	204754.26	-	0.1	данные отсутствуют	данные отсутствуют	
266	358145.83	204736.4	-	0.1	данные отсутствуют	данные отсутствуют	
267	358152.35	204715.79	-	0.1	данные отсутствуют	данные отсутствуют	



ДОКУМЕНТ ПОДПИСАН
ЭЛЕКТРОННОЙ ПОДПИСЬЮ

Сертификат: 3094B7974B3CA8E1F07A347CFAD6FA78

Владелец: ФЕДЕРАЛЬНАЯ СЛУЖБА ГОСУДАРСТВЕННОЙ
РЕГИСТРАЦИИ, КАДАСТРА И КАРТОГРАФИИ
Действителен: с 17.05.2022 по 10.08.2023

полное наименование должности

инициалы, фамилия

Сооружение							
вид объекта недвижимости							
Лист № 17 раздела 5.1		Всего листов раздела 5.1: 20		Всего разделов: 4		Всего листов выписки: 24	
07.03.2023г. № КУВИ-001/2023-56430840							
Кадастровый номер:			05:03:000005:2215				
268	358158.53	204691.74	-	0.1	данные отсутствуют	данные отсутствуют	
269	358165.83	204668.67	-	0.1	данные отсутствуют	данные отсутствуют	
270	358173.18	204645.36	-	0.1	данные отсутствуют	данные отсутствуют	
271	358179.54	204625.97	-	0.1	данные отсутствуют	данные отсутствуют	
272	358185.48	204607.12	-	0.1	данные отсутствуют	данные отсутствуют	
273	358192.32	204585.49	-	0.1	данные отсутствуют	данные отсутствуют	
274	358198.01	204567.17	-	0.1	данные отсутствуют	данные отсутствуют	
275	358203.48	204547.51	-	0.1	данные отсутствуют	данные отсутствуют	
276	358208.42	204531.1	-	0.1	данные отсутствуют	данные отсутствуют	
277	358214.42	204511.81	-	0.1	данные отсутствуют	данные отсутствуют	
278	358219.8	204491.62	-	0.1	данные отсутствуют	данные отсутствуют	
279	358225.18	204476.26	-	0.1	данные отсутствуют	данные отсутствуют	
280	358261.7	204365.3	-	0.1	данные отсутствуют	данные отсутствуют	
281	358269.41	204344.31	-	0.1	данные отсутствуют	данные отсутствуют	
282	358275.5	204324.8	-	0.1	данные отсутствуют	данные отсутствуют	
283	358279.89	204311.18	-	0.1	данные отсутствуют	данные отсутствуют	
284	358286.27	204290.89	-	0.1	данные отсутствуют	данные отсутствуют	



ДОКУМЕНТ ПОДПИСАН
ЭЛЕКТРОННОЙ ПОДПИСЬЮ

Сертификат: 3094B7974B3CA8E1F07A347CFAD6FA78

Владелец: ФЕДЕРАЛЬНАЯ СЛУЖБА ГОСУДАРСТВЕННОЙ
РЕГИСТРАЦИИ, КАДАСТРА И КАРТОГРАФИИ
Действителен: с 17.05.2022 по 10.08.2023

полное наименование должности

инициалы, фамилия

Сооружение							
вид объекта недвижимости							
Лист № 18 раздела 5.1		Всего листов раздела 5.1: 20		Всего разделов: 4		Всего листов выписки: 24	
07.03.2023г. № КУВИ-001/2023-56430840							
Кадастровый номер:			05:03:000005:2215				
285	358292.2	204273.5	-	0.1	данные отсутствуют	данные отсутствуют	
286	358297.87	204256.71	-	0.1	данные отсутствуют	данные отсутствуют	
287	358301.67	204245.21	-	0.1	данные отсутствуют	данные отсутствуют	
288	358305.32	204232.56	-	0.1	данные отсутствуют	данные отсутствуют	
289	358309.82	204216.47	-	0.1	данные отсутствуют	данные отсутствуют	
290	358315.15	204200.24	-	0.1	данные отсутствуют	данные отсутствуют	
291	358344.62	204211.67	-	0.1	данные отсутствуют	данные отсутствуют	
292	358368.79	204220.78	-	0.1	данные отсутствуют	данные отсутствуют	
293	358377.32	204223.54	-	0.1	данные отсутствуют	данные отсутствуют	
294	358379.8	204225.24	-	0.1	данные отсутствуют	данные отсутствуют	
295	358384.54	204227.22	-	0.1	данные отсутствуют	данные отсутствуют	
296	358388.92	204229.25	-	0.1	данные отсутствуют	данные отсутствуют	
297	358393.55	204231.29	-	0.1	данные отсутствуют	данные отсутствуют	
298	358398.29	204233.5	-	0.1	данные отсутствуют	данные отсутствуют	
299	358403.12	204235.65	-	0.1	данные отсутствуют	данные отсутствуют	
300	358408.08	204237.95	-	0.1	данные отсутствуют	данные отсутствуют	
301	358413.05	204240.1	-	0.1	данные отсутствуют	данные отсутствуют	



ДОКУМЕНТ ПОДПИСАН
ЭЛЕКТРОННОЙ ПОДПИСЬЮ

Сертификат: 3094B7974B3CA8E1F07A347CFAD6FA78

Владелец: ФЕДЕРАЛЬНАЯ СЛУЖБА ГОСУДАРСТВЕННОЙ
РЕГИСТРАЦИИ, КАДАСТРА И КАРТОГРАФИИ
Действителен: с 17.05.2022 по 10.08.2023

полное наименование должности

инициалы, фамилия

Сооружение							
вид объекта недвижимости							
Лист № 19 раздела 5.1		Всего листов раздела 5.1: 20		Всего разделов: 4		Всего листов выписки: 24	
07.03.2023г. № КУВИ-001/2023-56430840							
Кадастровый номер:			05:03:000005:2215				
302	358417.85	204242.25	-	0.1	данные отсутствуют	данные отсутствуют	
303	358422.34	204244.33	-	0.1	данные отсутствуют	данные отсутствуют	
304	358427.19	204246.57	-	0.1	данные отсутствуют	данные отсутствуют	
305	358432.3	204248.69	-	0.1	данные отсутствуют	данные отсутствуют	
306	358436.79	204250.84	-	0.1	данные отсутствуют	данные отсутствуют	
307	358441.95	204253.14	-	0.1	данные отсутствуют	данные отсутствуют	
308	358446.66	204255.36	-	0.1	данные отсутствуют	данные отсутствуют	
2. Сведения о предельных высоте и глубине конструктивных элементов объекта недвижимости							
Предельная глубина конструктивных элементов объекта недвижимости, м				данные отсутствуют			
Предельная высота конструктивных элементов объекта недвижимости, м				данные отсутствуют			



ДОКУМЕНТ ПОДПИСАН
ЭЛЕКТРОННОЙ ПОДПИСЬЮ

Сертификат: 3094B7974B3CA8E1F07A347CFAD6FA78

Владелец: ФЕДЕРАЛЬНАЯ СЛУЖБА ГОСУДАРСТВЕННОЙ
РЕГИСТРАЦИИ, КАДАСТРА И КАРТОГРАФИИ
Действителен: с 17.05.2022 по 10.08.2023

полное наименование должности

инициалы, фамилия

Сооружение			
вид объекта недвижимости			
Лист № 20 раздела 5.1	Всего листов раздела 5.1: 20	Всего разделов: 4	Всего листов выписки: 24
07.03.2023г. № КУВИ-001/2023-56430840			
Кадастровый номер:		05:03:000005:2215	

3. Сведения о характерных точках пересечения контура объекта недвижимости с контуром (контурами) иных зданий, сооружений, объектов незавершенного строительства

Система координат МСК-05

Номера характерных точек контура	Координаты, м		Средняя квадратическая погрешность определения координат характерных точек контура, м	Глубина, высота, м		Кадастровые номера иных объектов недвижимости, с контурами которых пересекается контур данного объекта недвижимости
	X	Y		H1	H2	
1	2	3	4	5	6	7
данные отсутствуют	данные отсутствуют	данные отсутствуют	данные отсутствуют	данные отсутствуют	данные отсутствуют	данные отсутствуют



ДОКУМЕНТ ПОДПИСАН
ЭЛЕКТРОННОЙ ПОДПИСЬЮ

Сертификат: 3094B7974B3CA8E1F07A347CFAD6FA78

Владелец: ФЕДЕРАЛЬНАЯ СЛУЖБА ГОСУДАРСТВЕННОЙ
РЕГИСТРАЦИИ, КАДАСТРА И КАРТОГРАФИИ
Действителен: с 17.05.2022 по 10.08.2023

полное наименование должности

инициалы, фамилия